









-  území vymezené pro pořizování ÚS č. 2
-  vedení VN 35 kV s ochranným pásmem
-  kanalizace
-  vodovod
-  plynovod STL
-  kabely NN 0,4 kV
-  sdělovací kabely
-  gravitačně odkanalizovatelná plocha zastavitelného území do nového uličního řadu v Žižkové ulici

1 : 2000



**ROVENSKO POD TROSKAMI**  
**ÚZEMNÍ STUDIE č. 2**

POŘIZOVATEL      Městský úřad TURNOV  
odbor rozvoje města  
RNDr. MIROSLAV VARGA

STAROSTKA MĚSTA    JIŘINA BLÁHOVÁ

AUTOR  
SPOLUPRÁCE      Ing. arch. MICHAL PANUŠČÍK  
8. 2017              JANA FRÝDLOVÁ  
ATELIER AUREA spol. s r.o.

**TECHNICKÁ INFRASTRUKTURA**  
**SOUČASNÝ STAV**