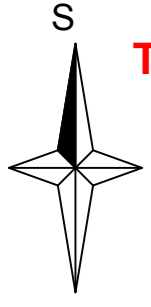
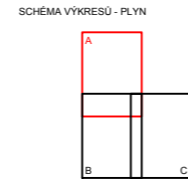


ÚZEMNÍ PLÁN ROVENSKO POD TROSKAMI

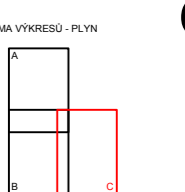
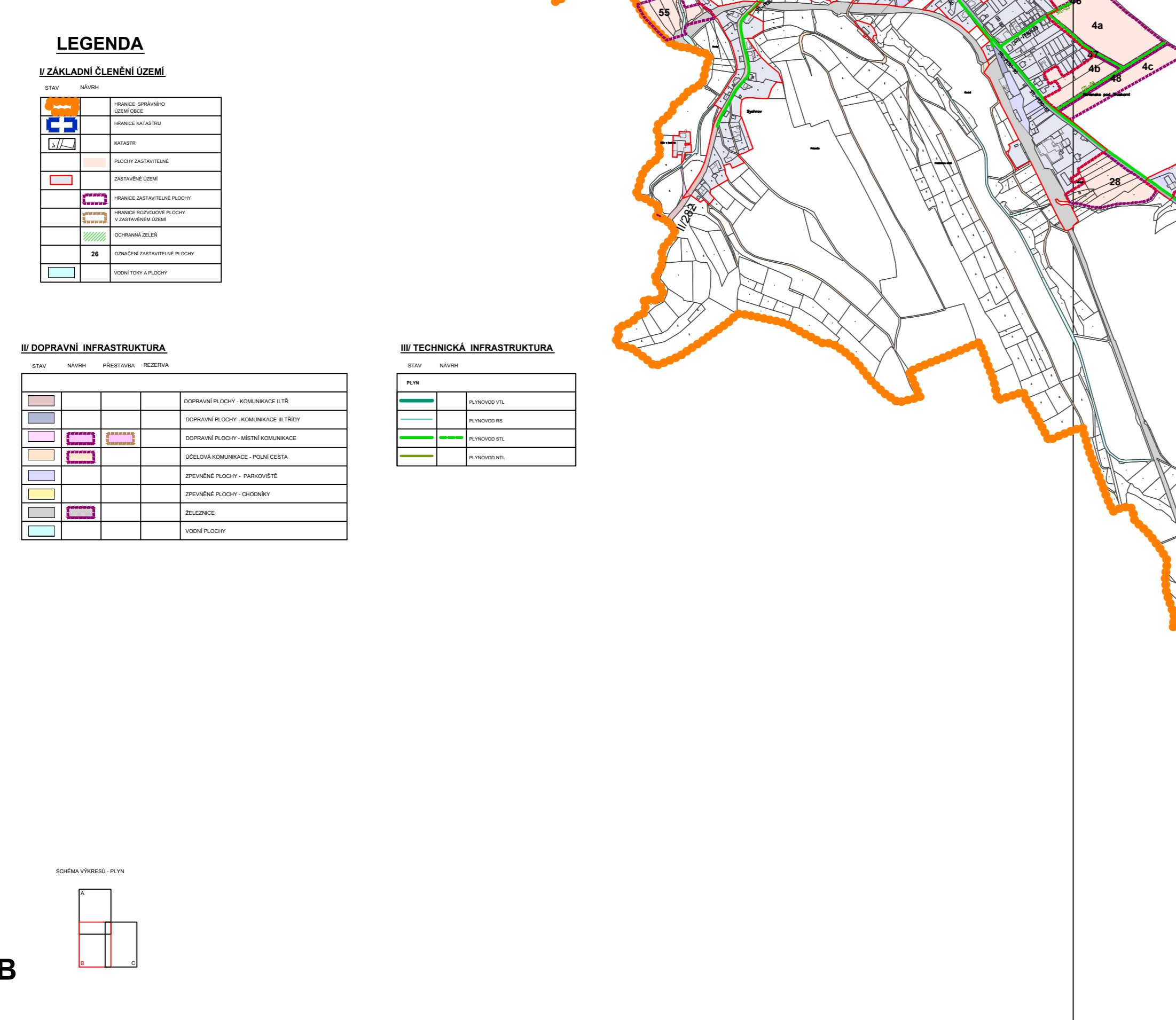
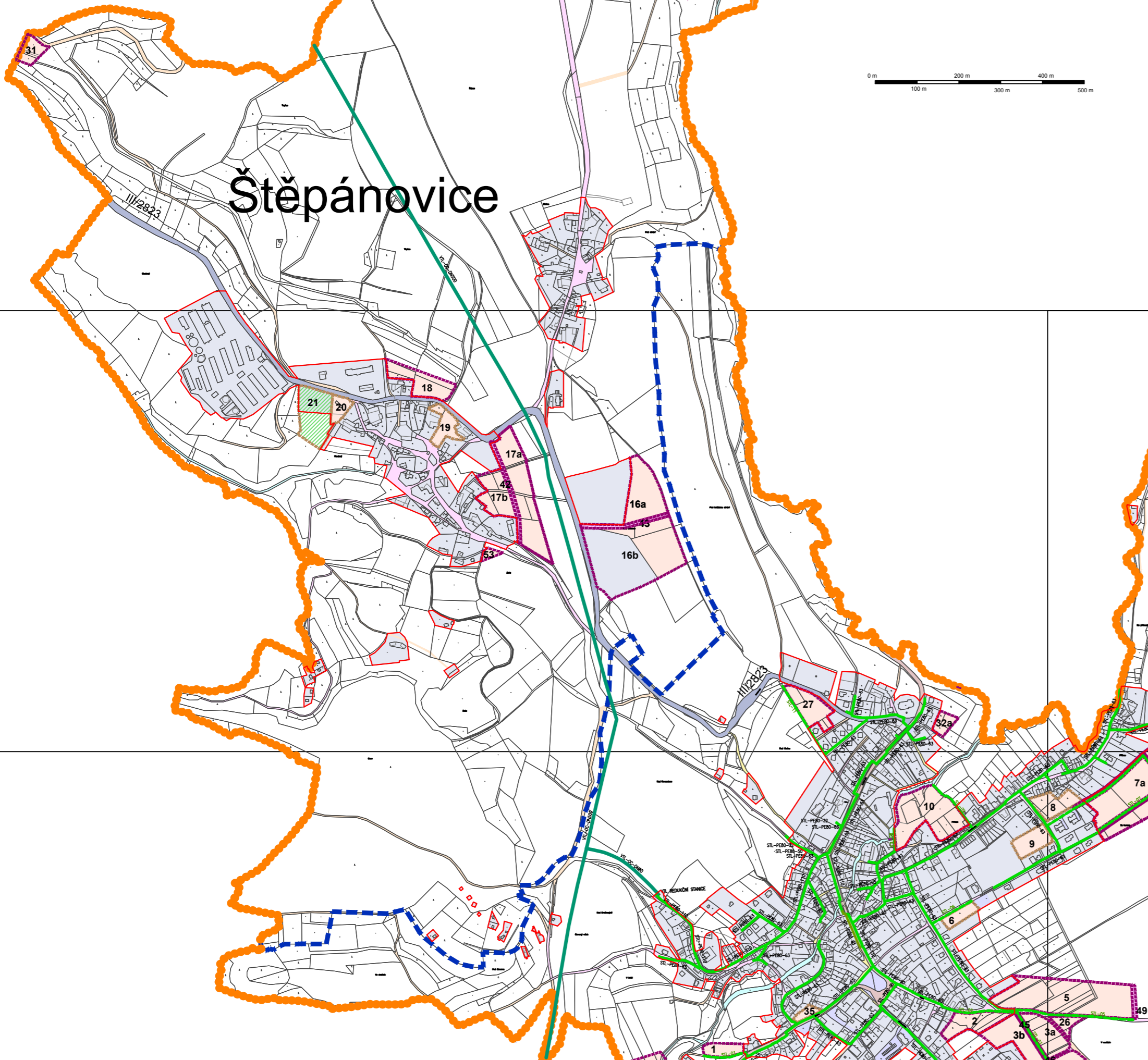
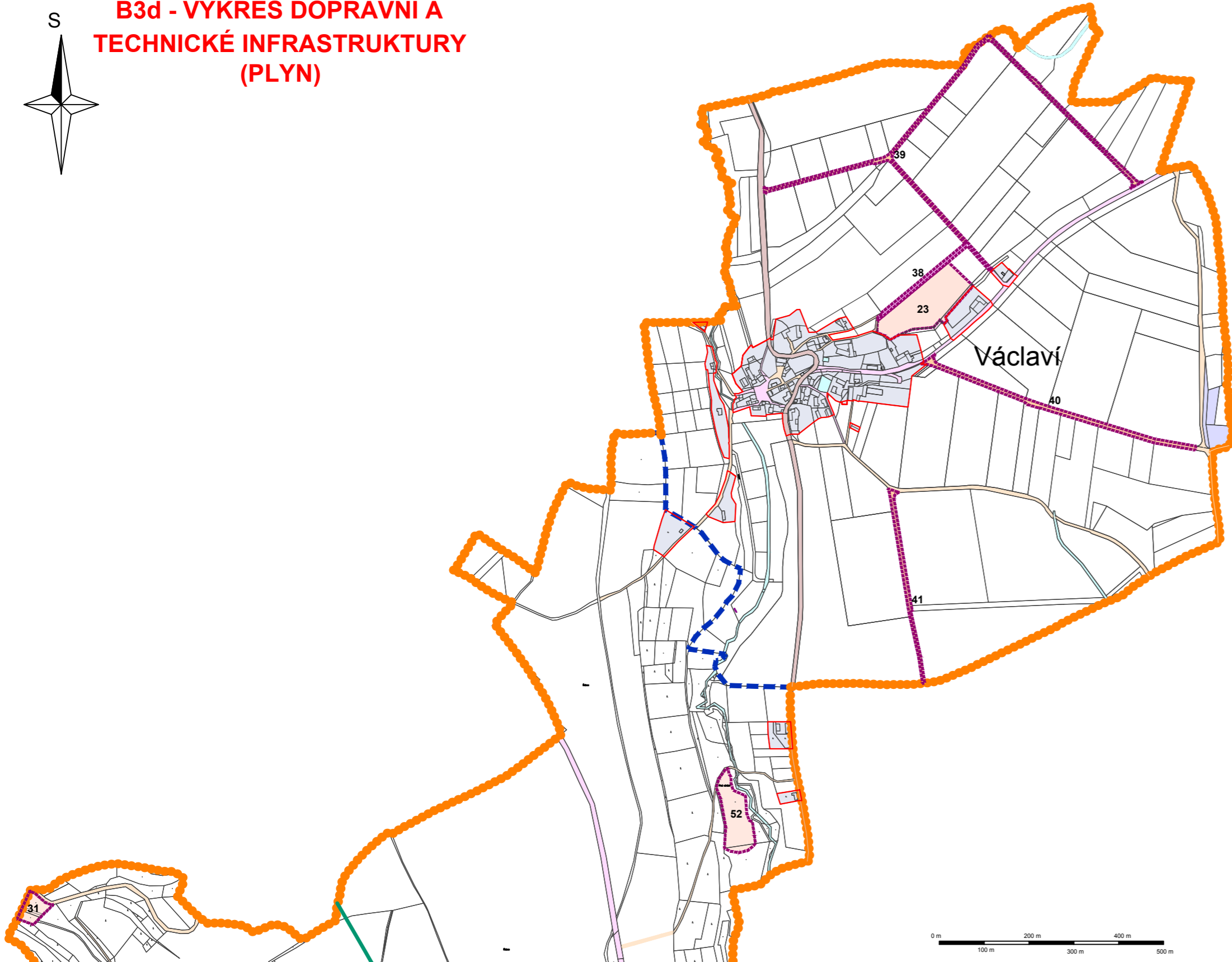
M 1 : 5000



**B3d - VÝKRES DOPRAVNÍ A
TECHNICKÉ INFRASTRUKTURY
(PLYN)**



A



C

LEGENDA

I. ZÁKLADNÍ ČLENĚNÍ ÚZEMÍ

STAV	NAZEV	POUŽITÍ
	HRANICE OCHRANĚNÉ ÚZEMÍ	
	HRANICE KATASTRU	
	KATASTR	
	PLŮCHY ZASTAVĚNÉ	
	ZASTAVĚNÉ ÚZEMÍ	
	HRANICE ZASTAVĚNÉ PLOCHY	
	HRANICE PŘÍRODNÍ PLOCHY	
	PŘÍRODNÍ PLOCHA	
	DOURAZENÁ DRÁHA	
	26	ODNOSNÁ ZASTAVĚNÁ PLOCHA
		VOZNÍ TOPIK A NĚJAKÝ

II. DOPRAVNÍ INFRASTRUKTURA

STAV	NAZEV	PŘESTAVBA	REZERVA	POUŽITÍ
				DOPRAVNÍ PLOCHA - KOMUNIKACE II. TŘÍDY
				DOPRAVNÍ PLOCHA - KOMUNIKACE III. TŘÍDY
				DOPRAVNÍ PLOCHA - MÍSTNÍ KOMUNIKACE
				ÚČELNÁ KOMUNIKACE - POLEH ČESTA
				SPRÁVNĚNÍ PLOCHA - PARKOVÁNÍ
				SPRÁVNĚNÍ PLOCHA - CHODNÍK
				STĚŽNICE
				VOZNÍ PLOCHA

III. TECHNICKÁ INFRASTRUKTURA

STAV	NAZEV	POUŽITÍ
	ALTERNATIVNÍ	
	ALTERNATIVNÍ	
	ALTERNATIVNÍ	
	ALTERNATIVNÍ	

ÚZEMNÍ PLÁN ROVENSKO POD TROSKAMI

M 1 : 5000



**B3d - VÝKRES DOPRAVNÍ A
TECHNICKÉ INFRASTRUKTURY
(PLYN)**

POŘIZOVATEL	MĚSTO ROVENSKO POD TROSKAMI	19. BRUNŠVICKÝ ŠKOLNÍ ÚSTAV ROVENSKO
SPROJEKTOVATEL	ING. ARCH. VĚRA BLAŽOUŠ PĚTŘOVÁ ZS. ŠEDLÝ	ČMÚ. 01. 018. 001. 00000001
PROJEKČNÍ ORGÁN	KU. BŘEZNICKÝ ŠKOLNÍ ÚSTAV	VERZE: 13. 12. 2017
SOŠAŤOVATEL	ZASTUPITELSTVÍ ROVENSKO POD TROSKAMI	

B