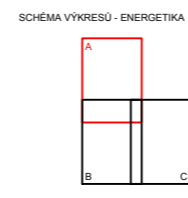
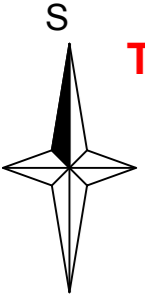


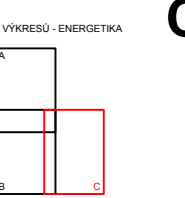
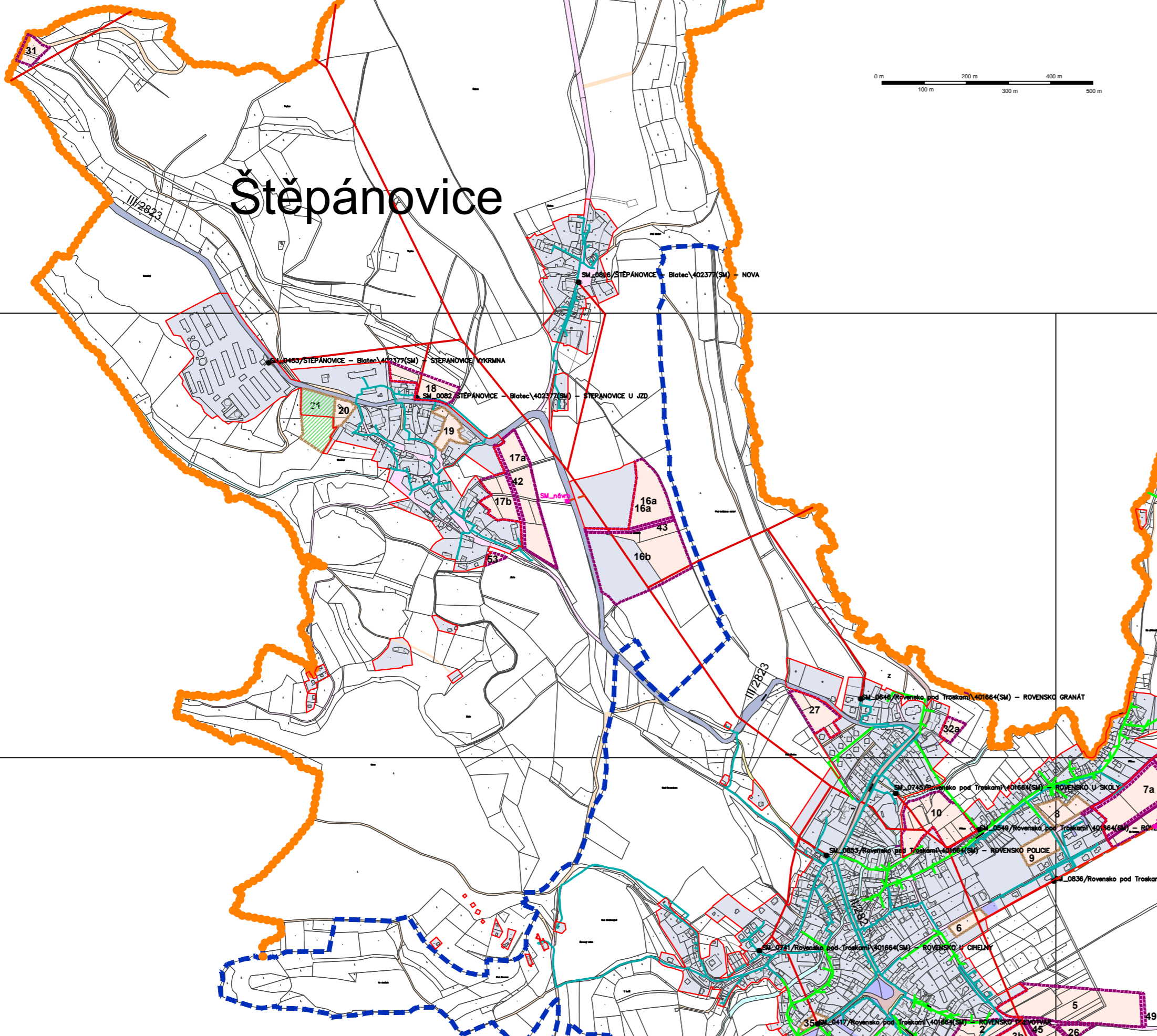
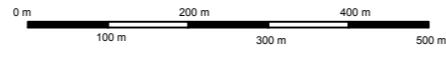
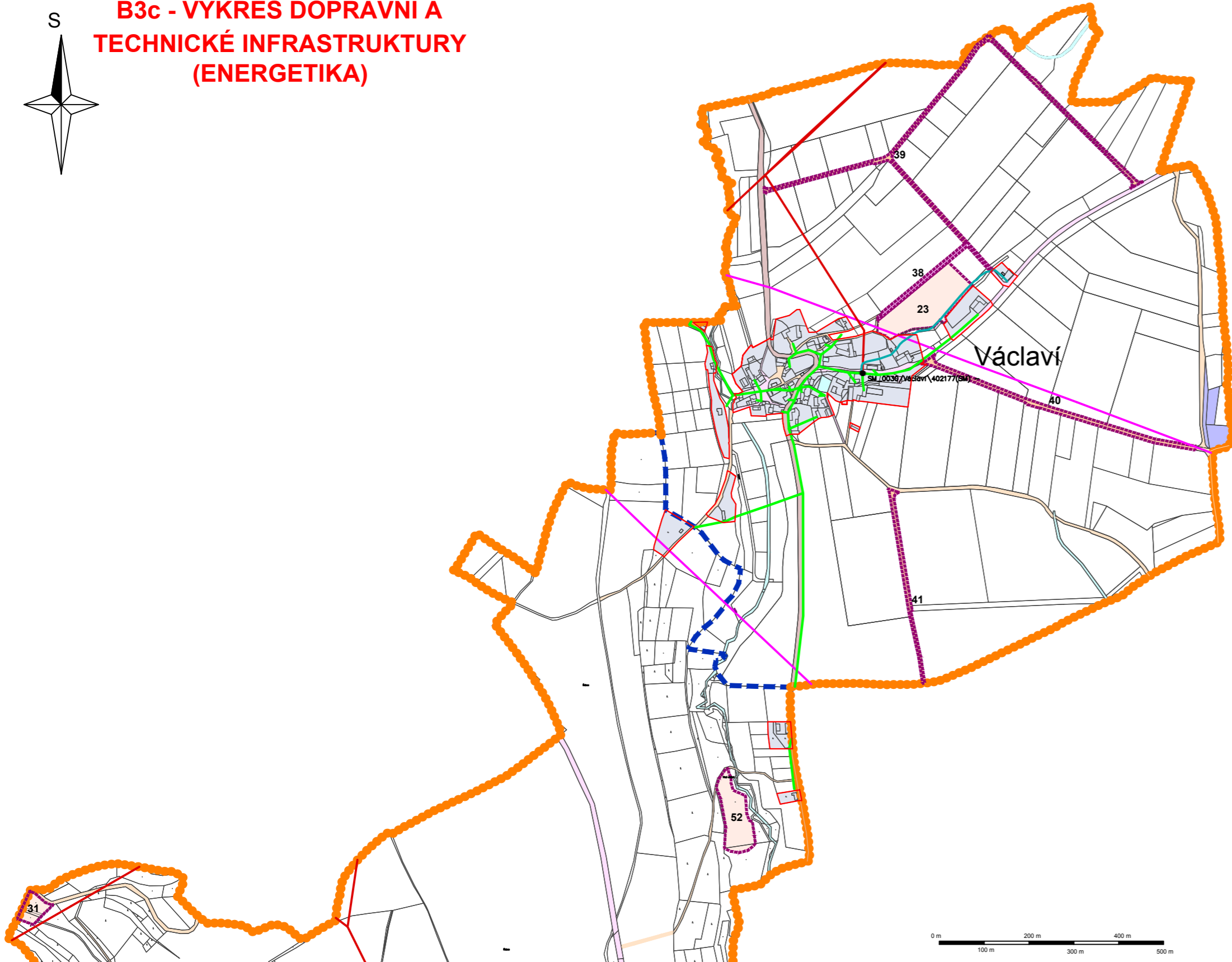
ÚZEMNÍ PLÁN ROVENSKO POD TROSKAMI

M 1 : 5000

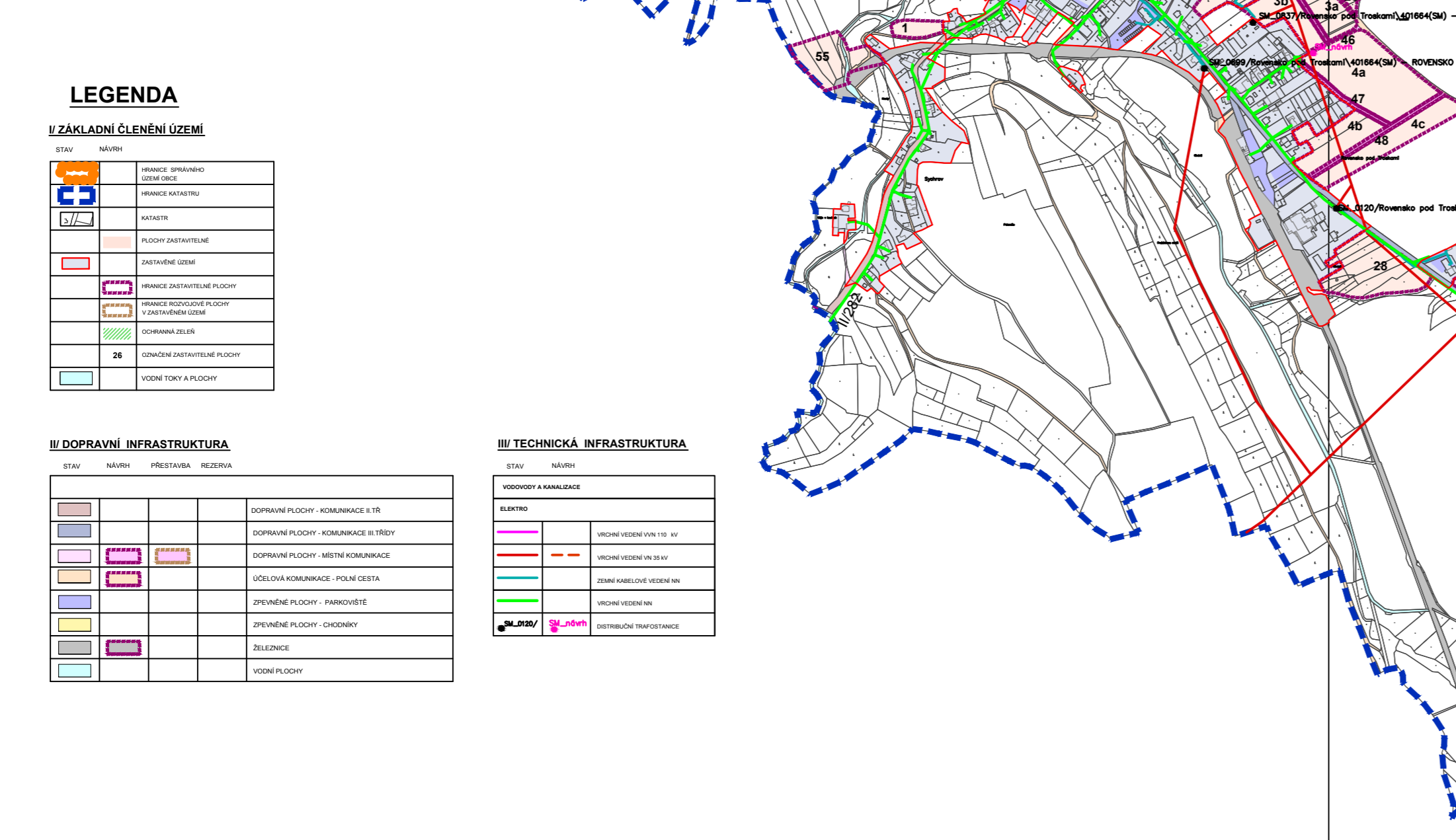
**B3c - VÝKRES DOPRAVNÍ A
TECHNICKÉ INFRASTRUKTURY
(ENERGETIKA)**



A



C



LEGENDA

I ZÁKLADNÍ ČLENĚNÍ ÚZEMÍ

STAV	NAZEV
	hranice území
	hranice katastru
	hranice katastru
	hranice katastru
	hranice katastru
	hranice katastru
	hranice katastru
	hranice katastru
	hranice katastru
	hranice katastru
	hranice katastru

II DOPRAVNÍ INFRASTRUKTURA

STAV	NAZEV	PRŮŘEZ	REZERVA
	DOPRAVNÍ PLOCHY - KOMUNIKACE II. ST.		
	DOPRAVNÍ PLOCHY - KOMUNIKACE II. ST. (TR)		
	DOPRAVNÍ PLOCHY - MĚSTSKÁ KOMUNIKACE		
	ÚČELOVÁ KOMUNIKACE - POLNÍ CESTA		
	OPRAVNĚNÉ PLOCHY - PAVILONOVÉ		
	OPRAVNĚNÉ PLOCHY - OKRHOVÉ		
	ŽELEZNICE		
	VODNÍ PLOCHY		

III TECHNICKÁ INFRASTRUKTURA

STAV	NAZEV
	ENERGETIKA - VÝKRES
	ENERGETIKA - VÝKRES
	ENERGETIKA - VÝKRES
	ENERGETIKA - VÝKRES
	ENERGETIKA - VÝKRES
	ENERGETIKA - VÝKRES
	ENERGETIKA - VÝKRES
	ENERGETIKA - VÝKRES
	ENERGETIKA - VÝKRES

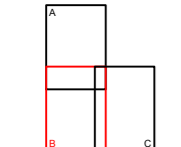
ÚZEMNÍ PLÁN ROVENSKO POD TROSKAMI

M 1 : 5000

**B3c - VÝKRES DOPRAVNÍ A
TECHNICKÉ INFRASTRUKTURY
(ENERGETIKA)**



SCHEMA VÝKRESU - ENERGETIKA



B

POŘIZOVATEL	MĚSTO ROVENSKO POD TROSKAMI	PROJEKTANT	ING. ALOJZ VĚRA BLAŽOVSKÝ PETRŮŠKA ZS ŠKOLY
ZPRACOVATEL	ING. ALOJZ VĚRA BLAŽOVSKÝ PETRŮŠKA ZS ŠKOLY	ČÍSLO DOK. PROJEKTU	01/2019 - 02/2019
PROJEKTOVÝ ÚSTAV	PROJEKTOVÝ ÚSTAV	VERZE	13.12.2019
SOVĚKOVÝ ÚSTAV	ZASTUPITELSTVÍ ROVENSKO POD TROSKAMI		