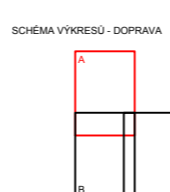



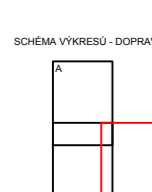
ÚZEMNÍ PLÁN ROVENSKO POD TROSKAMI

M 1 : 5000

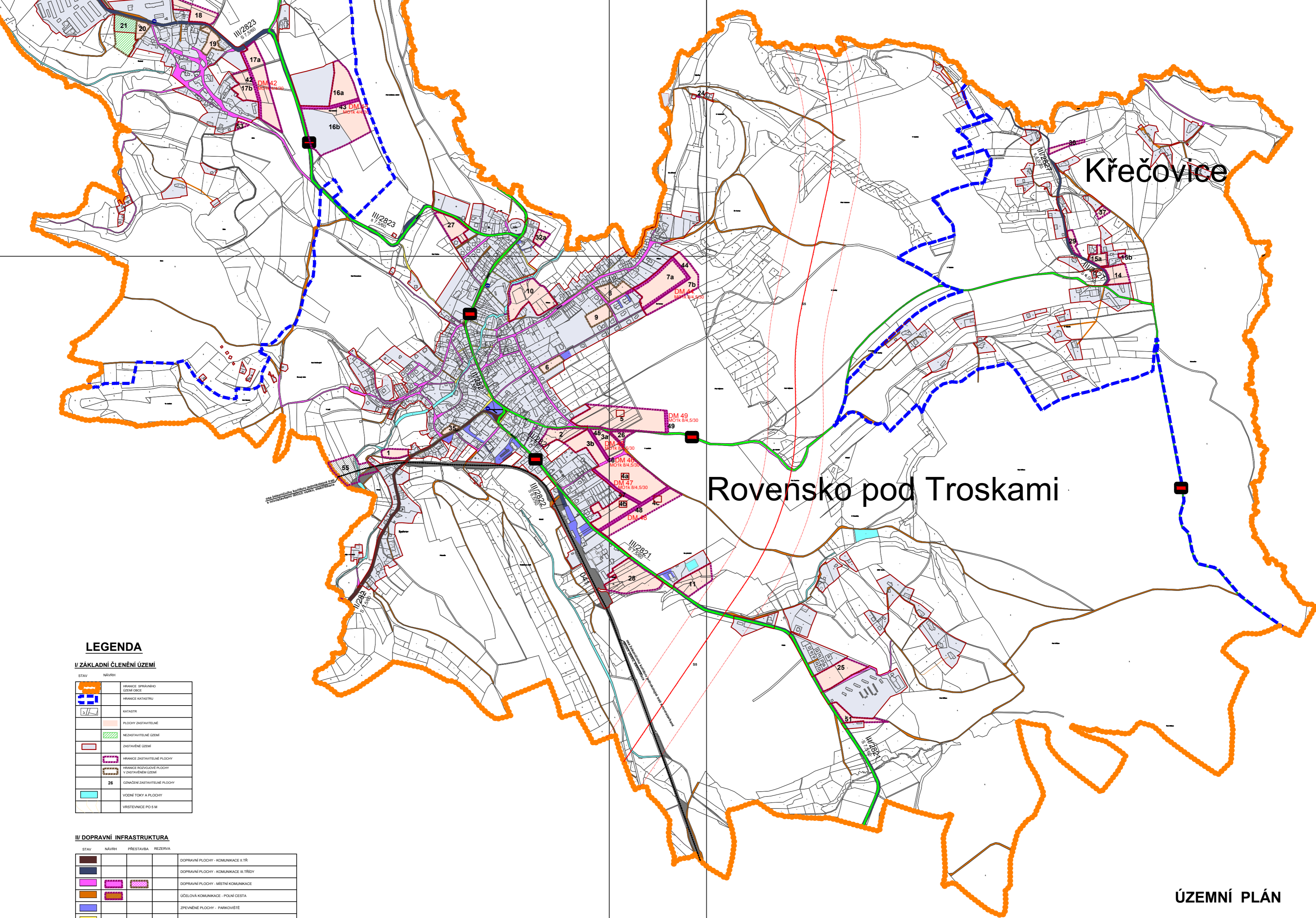
B3a - VÝKRES DOPRAVNÍ A TECHNICKÉ INFRASTRUKTURY (DOPRAVA)



A



C



LEGENDA

Ú ZÁKLADNÍ ČLENĚNÍ ÚZEMÍ

	hranice území
	hranice obce
	hranice katastrálního území
	hranice katastrálního území
	hranice katastrálního území
	hranice katastrálního území
	hranice katastrálního území
	hranice katastrálního území
	hranice katastrálního území
	hranice katastrálního území
	hranice katastrálního území
	hranice katastrálního území
	hranice katastrálního území
	hranice katastrálního území
	hranice katastrálního území
	hranice katastrálního území
	hranice katastrálního území

Ú DOPRAVNÍ INFRASTRUKTURA

STAV	NEVNÍ	PRŮSTUPNÁ	REZERVA		
				DOPRAVNÍ PLOCHA - KOMUNIKACE II ST.	
				DOPRAVNÍ PLOCHA - KOMUNIKACE II ST.	
				DOPRAVNÍ PLOCHA - KOMUNIKACE II ST.	
				DOPRAVNÍ PLOCHA - KOMUNIKACE II ST.	
				DOPRAVNÍ PLOCHA - KOMUNIKACE II ST.	
				DOPRAVNÍ PLOCHA - KOMUNIKACE II ST.	
				DOPRAVNÍ PLOCHA - KOMUNIKACE II ST.	
				DOPRAVNÍ PLOCHA - KOMUNIKACE II ST.	
				DOPRAVNÍ PLOCHA - KOMUNIKACE II ST.	
				DOPRAVNÍ PLOCHA - KOMUNIKACE II ST.	
				DOPRAVNÍ PLOCHA - KOMUNIKACE II ST.	
				DOPRAVNÍ PLOCHA - KOMUNIKACE II ST.	
				DOPRAVNÍ PLOCHA - KOMUNIKACE II ST.	
				DOPRAVNÍ PLOCHA - KOMUNIKACE II ST.	
				DOPRAVNÍ PLOCHA - KOMUNIKACE II ST.	
				DOPRAVNÍ PLOCHA - KOMUNIKACE II ST.	
				DOPRAVNÍ PLOCHA - KOMUNIKACE II ST.	
				DOPRAVNÍ PLOCHA - KOMUNIKACE II ST.	
				DOPRAVNÍ PLOCHA - KOMUNIKACE II ST.	
				DOPRAVNÍ PLOCHA - KOMUNIKACE II ST.	
				DOPRAVNÍ PLOCHA - KOMUNIKACE II ST.	
				DOPRAVNÍ PLOCHA - KOMUNIKACE II ST.	
				DOPRAVNÍ PLOCHA - KOMUNIKACE II ST.	
				DOPRAVNÍ PLOCHA - KOMUNIKACE II ST.	
				DOPRAVNÍ PLOCHA - KOMUNIKACE II ST.	
				DOPRAVNÍ PLOCHA - KOMUNIKACE II ST.	
				DOPRAVNÍ PLOCHA - KOMUNIKACE II ST.	
				DOPRAVNÍ PLOCHA - KOMUNIKACE II ST.	
				DOPRAVNÍ PLOCHA - KOMUNIKACE II ST.	
				DOPRAVNÍ PLOCHA - KOMUNIKACE II ST.	
				DOPRAVNÍ PLOCHA - KOMUNIKACE II ST.	
				DOPRAVNÍ PLOCHA - KOMUNIKACE II ST.	
				DOPRAVNÍ PLOCHA - KOMUNIKACE II ST.	
				DOPRAVNÍ PLOCHA - KOMUNIKACE II ST.	

ÚZEMNÍ PLÁN ROVENSKO POD TROSKAMI

M 1 : 5000

B3a - VÝKRES DOPRAVNÍ A TECHNICKÉ INFRASTRUKTURY (DOPRAVA)



POŘIZOVATEL	MĚSTO ROVENSKO POD TROSKAMI		
PROJEKTOVATEL	ING. ARCH. VĚRA BLAŽOVÁ PETŘOVÁ ZŠ ŠIBELŮ		
PROJEKOVACÍ ÚSTAV	ČMÚ. 61 808 001 68889881		
PROJEKOVACÍ ÚSTAV	KOL. BRNEŇSKO: KRAJ. DOPRAV.	VERZE	13.10.2017
SOŠIŤOVACÍ ÚSTAV	ZASTUPITELSTVO ROVENSKO POD TROSKAMI		

B

